
















SCHÉMA D'AMÉNAGEMENT DE LA ZONE EN CLASSE A

Légende

-  Zone en classe A
-  Nouvelle voirie
-  Liaison souhaitable
-  Centre de quartier
-  Ligne TEC haute fréquence
-  Extension
-  Arrêt de transport en commun
-  Espace vert naturel arboré
-  Espace vert public
-  Maillage vert
-  Parking relais
-  Service public existant
-  Service public à créer
-  Infrastructure et service locaux (énergie, déchet, eaux, mobilité)
-  Relais piéton (mobiliér regroupé)



Fond de plan : PLI (2007)

ICEDD - VIA Novembre 2008

