Atlas des Chemins

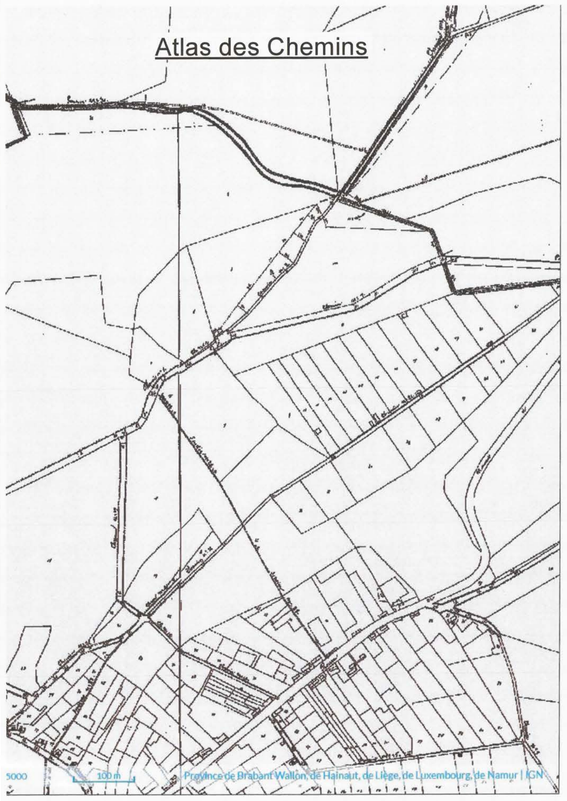

Situation cadastrale 1/2500

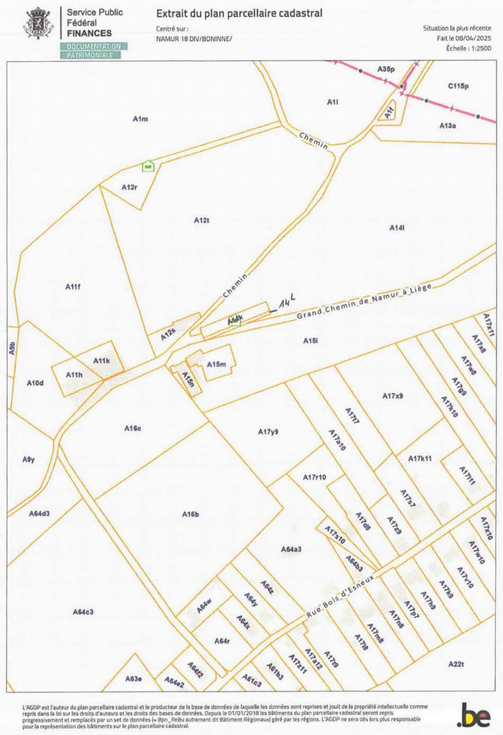

Schéma général du réseau des voiries

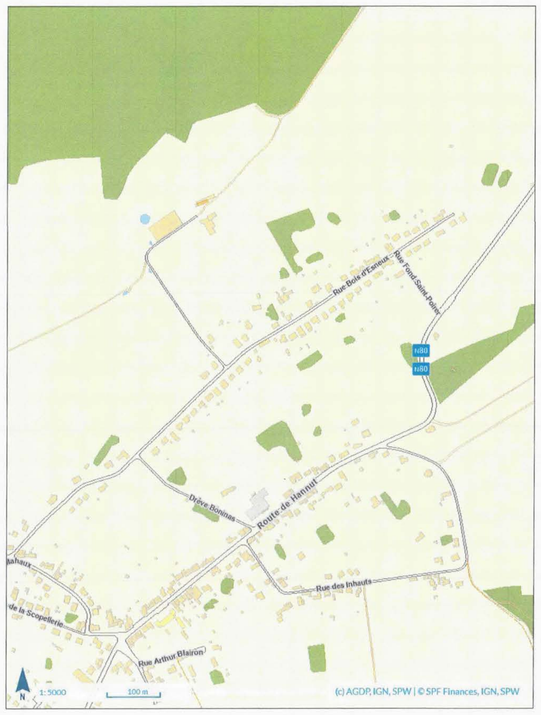

L'an deux mille vingt-cinq, le 5 avril.

Je soussigné DONY Olivier, géomètre-expert dont les bureaux sont établis Av des Trieux 15
à 5000 Namur
légalement admis et assermenté en cette qualité par le Tribunal de Première Instance séant
à Namur et
inscrit à l'Ordre des géomètres sous le n° geo 040317

déclare avoir procédé au mesurage des parcelles de terrain désignées ci-dessous

NAMUR 18° Division - Bolinne

Cadastrée où l'ayant été Section A n° 15L, 14K et 14/02 A

Les limites du chemin n° 1 ont été rétablies en fonction des éléments suivant :

- Le plan de modification de la voirie communale, anciennement chemin n°1 à l'Atlas des chemins approuvé en date du 20/10/1889 par la Députation Provinciale.
- Le plan de l'Atlas des Chemins,
- le positionnement d'un futur fossé à réaliser par le propriétaire
- En accord avec la cellule géomtère du Département des Voies Publique de la Ville de Namur

Lequel chemin est figurée sous liseré au plan ci-contre,

J'ai trouvé contenir en superficie : **209 m² Emprise(voirie communale et domaine public) à réaliser sur la parcelle 15L**

70 m² Exédent du domaine public

310 m² Exédent de la voirie communale

259 m² cession de la parcelle 14A/2 appartenant à la Ville de Namur

En foi de quoi, j'ai dressé le présent procès-verbal de mesurage, à la date que dessus,
pour valoir ce que de droit.

O.Dony

plan de détails

Coordonnées Lambert 72			
n°	Code	X	Y
2	fa	190204.476	132600.245
3	li	190258.509	132489.442
6	fa	190182.516	132617.683
8	li	190149.187	132585.137
9	li	190173.061	132612.455
10	fa	190244.878	132637.595
11	fa	190247.759	132628.573
12	fa	190185.397	132608.660
14	fa	190186.609	132604.888
15	fa	190248.958	132624.819
16	fa	190182.580	132597.132
17	fa	190168.136	132589.065
18	li	190174.370	132608.982
20	li	190176.862	132602.364
22	li	190169.077	132594.559
24	fa	190171.141	132616.156
25	fa	190183.282	132626.256
26	li	190256.059	132627.063
27	li	190265.257	132621.929
28	fa	190146.342	132607.491
30	li	190248.757	132625.447
33	li	190156.878	132590.158
34	fa	190151.733	132597.542
39	li	190213.528	132617.649
40	li	190184.559	132611.284
41	li	190231.095	132614.368

Tableaux des emprises					
N°	Indications cadastrales	Noms des propriétaires	Contenances Cadastrale	Contenances	Nature
4	A 21H	Crevits Marc et Hermand Marie-Cécile	1Ha 92A 72CA	2 A 09 Ca	Non Bâti Agricol

Tableaux des excédants	
N°	Contenances
1	2 A 00 Ca
2	0 A 70 Ca
3	0 A 40 Ca

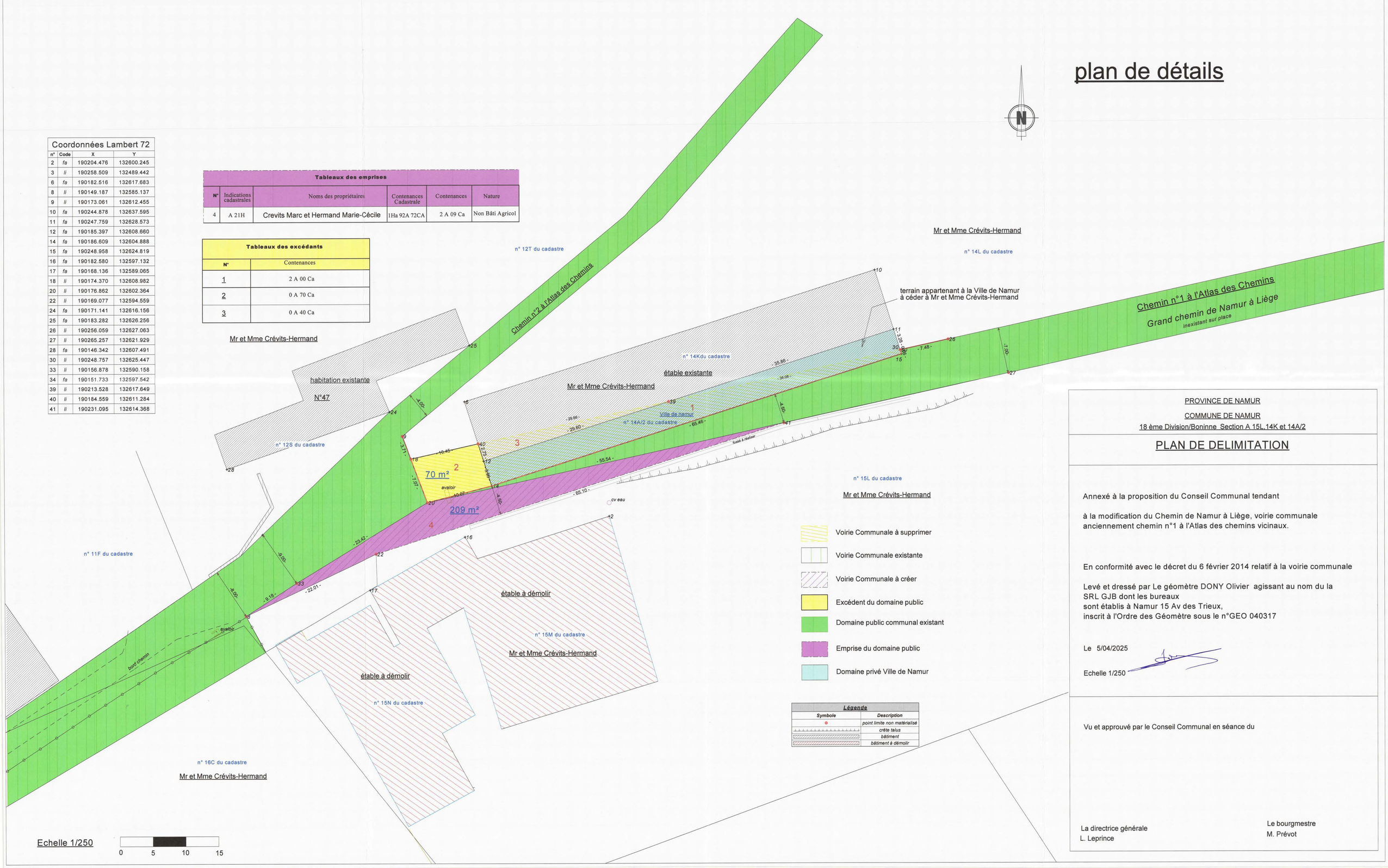

- Voirie Communale à supprimer
- Voirie Communale existante
- Voirie Communale à créer
- Excédent du domaine public
- Domaine public communal existant
- Emprise du domaine public
- Domaine privé Ville de Namur

Légende	
Symbole	Description
	point limite non matérialisé
	crête talus
	bâtiment
	bâtiment à démolir

PROVINCE DE NAMUR

COMMUNE DE NAMUR

18 ème Division/Boninne Section A 15L, 14K et 14A/2

PLAN DE DELIMITATION

Annexé à la proposition du Conseil Communal tendant

à la modification du Chemin de Namur à Liège, voirie communale anciennement chemin n°1 à l'Atlas des chemins vicinaux.

En conformité avec le décret du 6 février 2014 relatif à la voirie communale

Levé et dressé par Le géomètre DONY Olivier agissant au nom du la SRL GJB dont les bureaux
sont établis à Namur 15 Av des Trieux,
inscrit à l'Ordre des Géomètre sous le n°GEO 040317

Le 5/04/2025

Echelle 1/250

Vu et approuvé par le Conseil Communal en séance du

La directrice générale
L. Leprince

Le bourgmestre
M. Prévot